

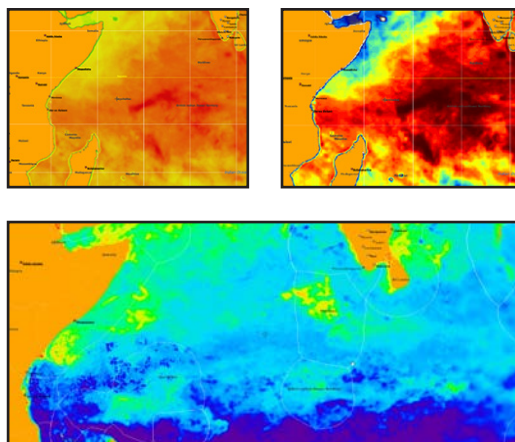


1 優點

- » 節省通訊成本, 內建收發器裝置, 不需要其他的輔助設備.
- » 提供實時的資訊 (GPS位置, 航向, 速度, 水溫, 等等).
- » 提供實時的資訊 (GPS位置, 航向, 速度, 水溫, 等等).
- » For-Tuna 海圖的軟體包含了 (水溫, 浮游生物, 測高儀, 鹽度, 等等).
- » 實時通訊, 安全又保密.

2 通訊

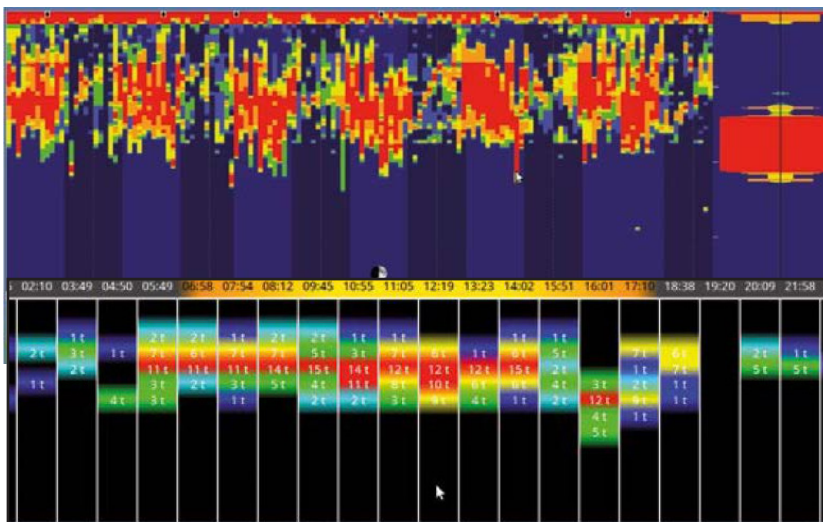
- » 實時資訊. 立即回答 (約3分鐘左右).
- » 高速數據內建收發器裝置.
- » 安全又保密的通訊.
- » 真正的全球覆蓋.



優化和使鮪魚捕撈更容易的綜合管理工具. 這台完全自主的裝置, 由於具有自己的內建的高速衛星通信器, 因此可以完全控制浮標和捕魚工具, 而無需其他設備.



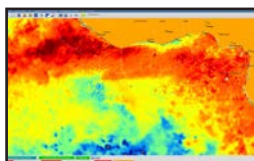
3 軟體




- » 可改變比率, 根據用戶需要.
- » 可自定義的選單.
- » 敏捷而直觀的系統.
- » 捕魚歷史的圖片.



魚探的歷史 - 雙系統



水溫



浮游生物



英版海圖

4 硬體



- » 新的硬體, 堅固的結構並且適合海洋環境.
- » 高速CPU, 無風扇.
- » 最新一代的微處理器.